

SKALA 1:500

KERG. GGO.6640.3543.2015

Poziom odniesienia: Kronsztadt 60

Skala 1:50000



107-10-77

Зуп. СТАКУН І ПІДЛОЖАНО

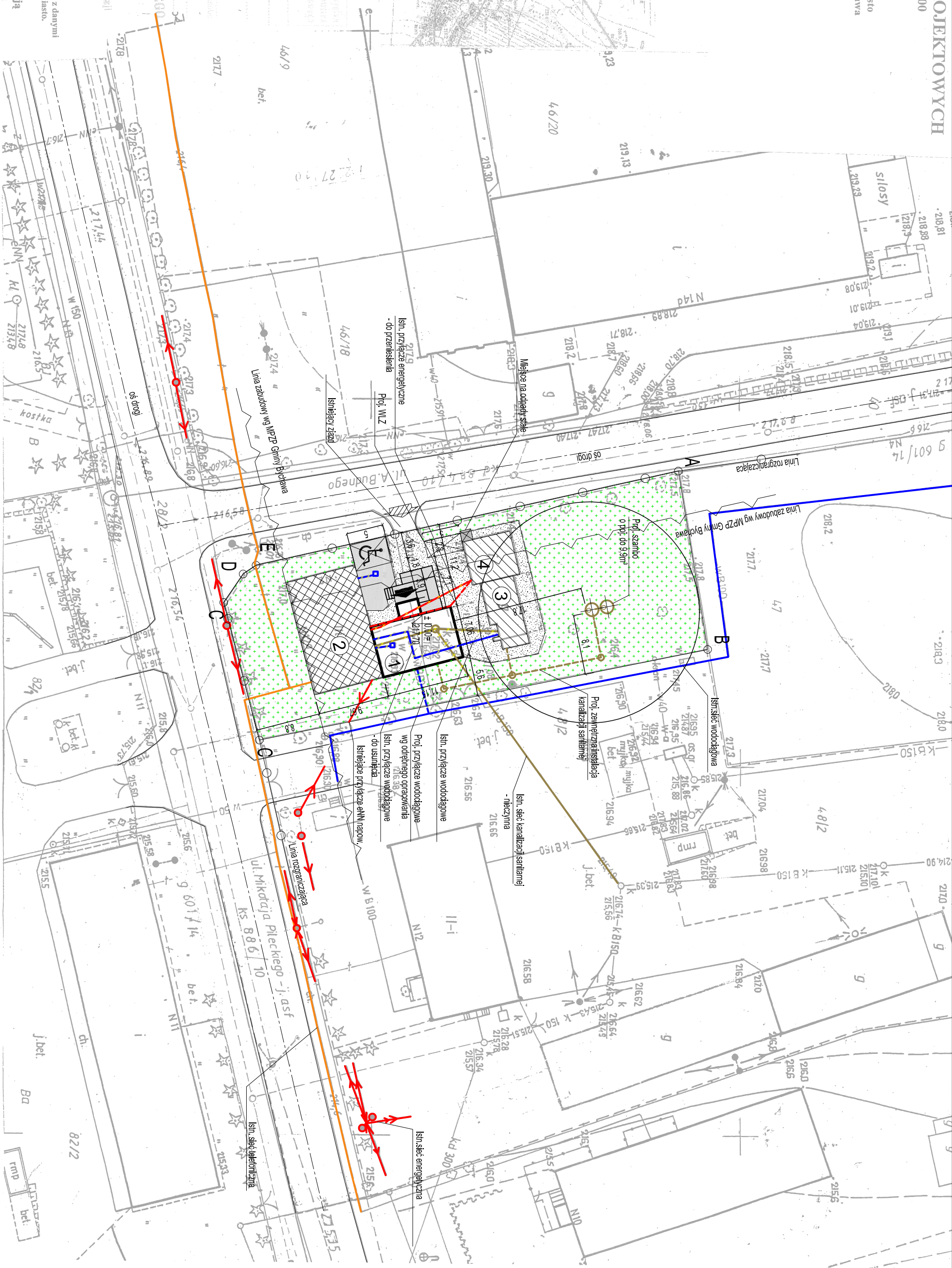
mz. Wacłajporiny

od 0.11 m. -0.30 m. i od 0.00 m - 0.10.

zawartymi w ewidencji gruntów obrębu Bychawa Miasto

poprzez jednostki wykonawstwa geodezyjnego

NIP 946-256-54-51. REGON 061680480







SKALA 1:500








zaliczenie. Pileckiego 20, 23-200 Dylągawa

ZESTAWIENIE POWIERZCHNI		
Powierzchnia terenu opracowania [m ²]	1497,22	
Powierzchnia działki [m ²]	1499,00	100,00%
Pow. zabudowy istniejącej [m ²]	232,90	15,54%
Pow. zabud. do wyburzeń [m ²]	0,00	0,00%
Pow. zabud. projektowana [m ²]	85,02	5,67%
Powierzchnia utwardzana istniejąca [m ²]	172,07	11,46%
Powierzchnia utwardzana-projekt. [m ²]	70,36	4,69%
Pow. biogorzelniczyzna [m ²]	938,65	62,62%

LEGENDA

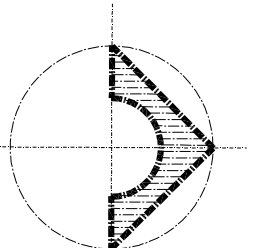
- | Obiekty kwalifikowane i projektowane: | |
|---|---|
|  | Projektowana rozbudowa budynku użyteczności publicznej |
|  | istniejący budynek użyteczności publicznej do nadbudowy |
|  | istniejący budynek gospodarczy |
|  | istniejący budynek gospodarczy |


- Skład i obiekty infrastruktury podziemnej:
- Projekтована каналізація сепаратна
 - Projekтоване озбилю
 - Projekтоване прикриття водостічних.
 - Projekтоване ВЛЗ

- | En | |
|---|------------------------------------|
|  | istniejąca sieć wodociągowa |
|  | istniejąca sieć telekomunikacyjna |
|  | istniejąca przyłącza wodociągowa |
|  | istniejąca przyłącza kanalizacyjna |
|  | istniejąca przyłącza kanalizacyjna |
|  | istniejąca przyłącza energetyczna |
|  | istniejąca przyłącza energetyczna |

- ☐ Projektowane urządzenia terenów jako miejsce na pojemniki dla odpadów stałych

ORIENTACJA:





PROJEKT
usługi projektowe

*-projekty indywidualne
 -adaptacje projektów typowych
 -kwestoryowanie
 -pomiarowy geodezyjne*

Bychawa ul. Rataja 6
tel. (081) 566 16 45, 0 501 635 726

Obiekt:

ŚRODOWISKOWY DOM SAMOPOMOCY

Adres: Bychawa; obręb: Miasto Bychawa;
 gmin. Bychawa; działka nr ewid. 48/1

Arkusz:

Rysunek:

Nr 1/U

PROJEKT ZAGOSPODAROWANIA TERENU

Skala:

1:500

1:500

Funkcja	Imię i nazwisko	Uprawnienia	Data	Podpis
Projektant	dr inż. arch.	UANB-II-7342/	08/2015	
Projektant	Zbigniew Bednarczyk	42/92		
Projektant	mgr inż. arch.	46/IOIA/08	08/2015	
Projektant	Rataj Czapka			
mgr inż.				
Opracował	Piotr Suszek			